



Ihre Route

Stationen	Strecke	Fahrzeit
0759 Oslo		
3422 Sankt Andrä-Wördern, Hauptstraße	1758.34 km	23:25 h

Kartenausschnitt



Nr.	Beschreibung	Stadt	Strecke	Fahrzeit
01 	Sie starten in der Straße Rosenkrantz' gate in Oslo und fahren 207 m in Richtung C J Hambros plass.	Oslo	207 m	0 min
02 	Verlassen Sie die Straße Rosenkrantz' gate und biegen Sie rechts in die Straße C J Hambros plass ein. Folgen Sie dem Straßenverlauf für 29 m.	Oslo	236 m	0 min



Ihre Route

Nr.	Beschreibung	Stadt	Strecke	Fahrzeit
03 	Verlassen Sie die Straße C J Hambros plass und fahren Sie weiter geradeaus auf die Straße Apotekergata. Folgen Sie dem Straßenverlauf für 48 m.	Oslo	284 m	0 min
04 	Verlassen Sie die Straße Apotekergata und biegen Sie links in die Straße Hammersborgtunnelen (Ring1) ein. Folgen Sie dem Straßenverlauf für 400 m.	Oslo	684 m	1 min
05 	Verlassen Sie die Straße Hammersborgtunnelen (Ring1) und fahren Sie weiter geradeaus auf die Straße Henrik Ibsens gate (Ring1). Folgen Sie dem Straßenverlauf für 358 m.	Oslo	1.04 km	2 min
06 	Verlassen Sie die Straße Henrik Ibsens gate (Ring1) und biegen Sie halb rechts in die Straße Lybekkergata (Ring1) ein. Folgen Sie dem Straßenverlauf für 236 m.	Oslo	1.28 km	2 min
07 	Fahren Sie in den Kreisverkehr Ring1 und verlassen Sie ihn an der 2. Ausfahrt in die Straße Schweigaards gate (Ring1).	Oslo	1.31 km	2 min
08 	Bleiben Sie für 106 m auf der Straße Schweigaards gate (Ring1).	Oslo	1.41 km	2 min
09 	Fahren Sie in den Kreisverkehr Schweigaards gate (Ring1) und verlassen Sie ihn an der 2. Ausfahrt in die Straße Nylandsveien (Ring1).	Oslo	1.45 km	2 min
10 	Bleiben Sie für 568 m auf der Straße Nylandsveien (Ring1).	Oslo	2.01 km	4 min
11 	Fahren Sie in den Kreisverkehr Bispebrua (E18) und verlassen Sie ihn an der 2. Ausfahrt in die Straße Bispegata (E18).	Oslo	2.08 km	4 min
12 	Bleiben Sie für 159 m auf der Straße Bispegata (E18).	Oslo	2.24 km	4 min
13 	Fahren Sie in den Kreisverkehr Bispegata (E18) und verlassen Sie ihn an der 3. Ausfahrt in die Straße Bispegata (E18).	Oslo	2.29 km	4 min



Ihre Route

Nr.	Beschreibung	Stadt	Strecke	Fahrzeit
14 	Bleiben Sie für 628 m auf der Straße Bispegata (E18).	Oslo	2.92 km	5 min
15 	Verlassen Sie die Straße Bispegata (E18) und fahren Sie weiter geradeaus auf die Straße Mosseveien (E18). Folgen Sie dem Straßenverlauf für 7.00 km.	Oslo	9.93 km	18 min
16 	Sie verlassen Oslo.	Oslo	9.93 km	18 min
17 	Verlassen Sie die Straße Mosseveien (E18) und fahren Sie weiter geradeaus auf die E18. Folgen Sie dem Straßenverlauf für 11.02 km.		20.95 km	29 min
18 	Verlassen Sie die E18 und fahren Sie weiter geradeaus auf die Straße E 18 (E6). Folgen Sie dem Straßenverlauf für 27.69 km.		48.63 km	46 min
19  	Verlassen Sie die Straße E 18 (E6) und fahren Sie weiter geradeaus auf die E6. Folgen Sie dem Straßenverlauf für 4.00 km.		52.63 km	50 min
20 	Bleiben Sie auf der E6 und folgen Sie dem Straßenverlauf für 58.55 km.		111.18 km	01:50 h
21 	Bleiben Sie auf der E6 und folgen Sie dem Straßenverlauf für 1.99 km.		113.16 km	01:51 h
22  	Sie verlassen Norwegen.		113.16 km	01:51 h
23  	Sie erreichen Schweden.		113.16 km	01:51 h
24   	Wechseln Sie von der E6 auf die E6. Folgen Sie der E6 für 2.10 km.		115.26 km	01:52 h



Ihre Route

Nr.	Beschreibung	Stadt	Strecke	Fahrzeit
25	Sie verlassen jetzt die mautpflichtige Strasse E6 und fahren auf E6.		496.80 km	06:03 h
26	Wechseln Sie an der Anschlußstelle Trafikplats Kropp (30) von der E6 auf die E4 in Richtung Helsingborg N C. Folgen Sie der E4 für 4.64 km		501.44 km	06:05 h
27	Sie passieren jetzt die Ortseinfahrt von Helsingborg.	Helsingborg	501.44 km	06:05 h
28	Bleiben Sie auf der Straße Ängelholmsleden (E4) und folgen Sie dem Straßenverlauf für 1.31 km.	Helsingborg	502.75 km	06:08 h
29	Verlassen Sie die Straße Ängelholmsleden (E4) und fahren Sie weiter geradeaus auf den Ängelholmsvägen (E4). Folgen Sie dem Straßenverlauf für 570 m.	Helsingborg	503.32 km	06:09 h
30	Verlassen Sie den Ängelholmsvägen (E4) und fahren Sie weiter geradeaus auf den Hälsovägen (E4). Folgen Sie dem Straßenverlauf für 1.09 km.	Helsingborg	504.41 km	06:11 h
31	Verlassen Sie den Hälsovägen (E4) und fahren Sie weiter geradeaus auf die Straße Sankt Jörgens plats (E4). Folgen Sie dem Straßenverlauf für 120 m.	Helsingborg	504.53 km	06:11 h
32	Verlassen Sie die Straße Sankt Jörgens plats (E4) und fahren Sie weiter geradeaus auf den Drottninggatan (E4). Folgen Sie dem Straßenverlauf für 506 m.	Helsingborg	505.04 km	06:12 h
33	Verlassen Sie den Drottninggatan (E4) und fahren Sie weiter geradeaus auf den Järnvägsgatan (E4). Folgen Sie dem Straßenverlauf für 683 m.	Helsingborg	505.72 km	06:13 h
34	Verlassen Sie den Järnvägsgatan (E4) und fahren Sie weiter geradeaus auf die Straße Malmöleden (E4). Folgen Sie dem Straßenverlauf für 817 m.	Helsingborg	506.54 km	06:15 h
35	Verlassen Sie die Straße Malmöleden (E4) und biegen Sie links in die Straße Oljehamsleden (E4) ein. Folgen Sie dem Straßenverlauf für 416 m.	Helsingborg	506.96 km	06:16 h



Ihre Route

Nr.	Beschreibung	Stadt	Strecke	Fahrzeit
36 	Verlassen Sie die Straße Oljehamnsleden (E4) und fahren Sie weiter geradeaus auf die Straße Oljehamnsleden. Folgen Sie dem Straßenverlauf für 366 m.	Helsingborg	507.32 km	06:17 h
37 	Verlassen Sie die Straße Oljehamnsleden und fahren Sie weiter geradeaus auf den Atlantgatan. Folgen Sie dem Straßenverlauf für 764 m.	Helsingborg	508.09 km	06:18 h
38 	Verlassen Sie den Atlantgatan und biegen Sie rechts in die ein. Folgen Sie dem Straßenverlauf für 164 m.	Helsingborg	508.25 km	06:18 h
39 	Sie verlassen Helsingborg.	Helsingborg	508.25 km	06:18 h
40 	Bleiben Sie auf der und folgen Sie dem Straßenverlauf für 117 m.		508.37 km	06:18 h
41 	Sie verlassen Schweden.		508.37 km	06:18 h
42 	Fahren Sie 4.97 km mit der Fähre Helsingborg-Helsingør HH-Ferries weiter.		513.34 km	06:33 h
43 	Sie passieren jetzt die Ortseinfahrt von Helsingør.	Helsingør	513.34 km	06:33 h
44 	Sie erreichen Dänemark.		513.34 km	06:33 h
45 		Helsingør	513.34 km	06:33 h
46 	Biegen Sie links in die Straße Færgevej (E47) ein. Folgen Sie dem Straßenverlauf für 779 m.	Helsingør	514.12 km	06:35 h
47 	Fahren Sie in den Kreisverkehr E47 und verlassen Sie ihn an der 1. Ausfahrt in die Straße Flynderborgvej (E47).	Helsingør	514.15 km	06:35 h

























Ihre Route

Nr.	Beschreibung	Stadt	Strecke	Fahrzeit
48	Bleiben Sie für 615 m auf der Straße Flynderborgvej (E47). 	Helsingør	514.76 km	06:36 h
49	Verlassen Sie die Straße Flynderborgvej (E47) und biegen Sie links in den Kongevejen (E47) ein. Folgen Sie dem Straßenverlauf für 1.81 km. 	Helsingør	516.58 km	06:40 h
50	Fahren Sie in den Kreisverkehr Kongevejen (E47) und verlassen Sie ihn an der 2. Ausfahrt in den Kongevejen (E47). 	Helsingør	516.63 km	06:40 h
51	Bleiben Sie für 708 m auf dem Kongevejen (E47). 	Helsingør	517.34 km	06:41 h
52	Fahren Sie in den Kreisverkehr Kongevejen (E47) und verlassen Sie ihn an der 2. Ausfahrt in den Kongevejen (E47). 	Helsingør	517.38 km	06:41 h
53	Bleiben Sie für 750 m auf dem Kongevejen (E47). 	Helsingør	518.13 km	06:43 h
54	Sie verlassen Helsingør. 	Helsingør	518.13 km	06:43 h
55	Verlassen Sie den Kongevejen (E47) und fahren Sie weiter geradeaus auf die E47. Folgen Sie dem Straßenverlauf für 195.03 km. 		713.15 km	08:43 h
56	Sie passieren jetzt die Ortseinfahrt von Rødby (Rødbyhavn). 	Rødby (Rødbyhavn)	713.15 km	08:43 h
57	Verlassen Sie die E47 und biegen Sie halb rechts in den Sydmotorvejen (E47) ein. Folgen Sie dem Straßenverlauf für 802 m. 	Rødby (Rødbyhavn)	713.96 km	08:45 h
58	Sie verlassen Rødby (Rødbyhavn). 	Rødby (Rødbyhavn)	713.96 km	08:45 h
59	Sie verlassen Dänemark. 		713.96 km	08:45 h
60	Fahren Sie 18.57 km mit der Fähre Puttgarden-Rødbyhavn weiter. 	Rødby	732.53 km	09:41 h







Ihre Route

Nr.	Beschreibung	Stadt	Strecke	Fahrzeit
61	Sie erreichen Deutschland.			
 			732.53 km	09:41 h
62			732.53 km	09:41 h
 				
63	Folgen Sie der Straße Wagenfähre nach Rödbyhavn für 334 m.			
 			732.86 km	09:41 h
64	Verlassen Sie die Straße Wagenfähre nach Rödbyhavn und fahren Sie weiter geradeaus auf die Straße Wagenfähre nach Rödbyhavn (L309). Folgen Sie dem Straßenverlauf für 10.81 km.			
 			743.67 km	09:52 h
65	Verlassen Sie die Straße Wagenfähre nach Rödbyhavn (L309) und fahren Sie weiter geradeaus auf die B207. Folgen Sie dem Straßenverlauf für 16.38 km.			
 			760.05 km	10:08 h
66	Verlassen Sie die B207 und fahren Sie weiter geradeaus auf die L309. Folgen Sie dem Straßenverlauf für 1.25 km.			
 			761.30 km	10:09 h
67	Verlassen Sie die L309 und fahren Sie auf die A1. Folgen Sie der A1 für 88.41 km.			
 			849.70 km	11:01 h
68	Verlassen Sie die A1 an der Ausfahrt Ak Kreuz Bargtheide/19 (27) in Richtung Berlin, Schwerin, A24, Schwarzenbek, B404 und fahren Sie auf die B404. Folgen Sie dem Straßenverlauf für 20.66 km.			
 			870.37 km	11:21 h
69	Verlassen Sie die B404 und fahren Sie an der Auffahrt As Schwarzenbek/Grande (6) auf die A24 in Richtung Berlin, A24. Folgen Sie der A24 für 213.84 km.			
 			1084.21 km	13:27 h
70	Wechseln Sie an der Anschlußstelle Ad Dreieck Havelland/29 (26) von der A24 auf die A10 in Richtung Prenzlau, Frankfurt/O., A10, Berlin-Zentrum. Folgen Sie der A10 für 11.53 km			
 			1095.74 km	13:34 h
71	Wechseln Sie an der Anschlußstelle Ad Dreieck Oranienburg/31 (1) von der A10 auf die A111 in Richtung Tegel, A111, Berlin-Reinickendorf, Berlin-Zentrum (Zoo). Folgen Sie der A111 für 23.02 km			
 			1118.77 km	13:47 h














Ihre Route

Nr.	Beschreibung	Stadt	Strecke	Fahrzeit
72  	Wechseln Sie an der Anschlußstelle Ad Dreieck Charlottenburg/13 (4) von der A111 auf die A100 in Richtung Zentrum, A100, Wilmersdorf, Spandauer Damm. Folgen Sie der A100 für 17.18 km		1135.95 km	13:56 h
73  	Wechseln Sie an der Anschlußstelle Ad Dreieck Neukölln/24 As Buschkrugallee/5/26 (1) von der A100 auf die A113 in Richtung Dresden, Schönefeld, Frankfurt (Oder), Treptow, E36. Folgen Sie der A113 für 4.82 km		1140.76 km	13:59 h
74 	Sie passieren jetzt die Ortseinfahrt von Berlin.	Berlin	1140.76 km	13:59 h
75  	Verlassen Sie die A113 an der Ausfahrt As Stubenrauchstraße (4) in Richtung B179 und fahren Sie auf die Stubenrauchstraße. Folgen Sie dem Straßenverlauf für 1.43 km.	Berlin	1142.19 km	14:02 h
76  	Verlassen Sie die Stubenrauchstraße und fahren Sie weiter geradeaus auf den Zwickauer Damm. Folgen Sie dem Straßenverlauf für 24 m.	Berlin	1142.21 km	14:02 h
77  	Verlassen Sie den Zwickauer Damm und biegen Sie links in die Neuköllner Straße (B179) ein. Folgen Sie dem Straßenverlauf für 1.33 km.	Berlin	1143.54 km	14:04 h
78  	Verlassen Sie die Neuköllner Straße (B179) und fahren Sie weiter geradeaus auf die Straße Waltersdorfer Chaussee (B179). Folgen Sie dem Straßenverlauf für 1.92 km.	Berlin	1145.46 km	14:08 h
79 	Sie verlassen Berlin.	Berlin	1145.46 km	14:08 h
80  	Verlassen Sie die Straße Waltersdorfer Chaussee (B179) und fahren Sie weiter geradeaus auf die B179. Folgen Sie dem Straßenverlauf für 1.38 km.		1146.84 km	14:11 h
81 	Sie passieren jetzt die Ortseinfahrt von Schönefeld.	Schönefeld	1146.84 km	14:11 h
82  	Verlassen Sie die B179 und biegen Sie halb links in den Am Seegraben (B179) ein. Folgen Sie dem Straßenverlauf für 1.40 km.	Schönefeld	1148.25 km	14:13 h
83  	Bleiben Sie auf dem Am Seegraben (B179) und folgen Sie dem Straßenverlauf für 1.30 km.	Berlin	1149.54 km	14:16 h
84 	Sie verlassen Berlin.	Berlin	1149.54 km	14:16 h



Ihre Route

Nr.	Beschreibung	Stadt	Strecke	Fahrzeit
 85	Verlassen Sie den Am Seegraben (B179) und fahren Sie an der Auffahrt As Dreieck Treptow (1) auf die A113 in Richtung Dresden, A113. Folgen Sie der A113 für 10.20 km.		1159.74 km	14:22 h
 86	Wechseln Sie an der Anschlußstelle Ak Schönefelder Kreuz/3/11 (1) von der A113 auf die A13 in Richtung Dresden, Cottbus, A13, Ragow. Folgen Sie der A13 für 150.14 km		1309.88 km	15:50 h
 87	Wechseln Sie an der Anschlußstelle Ad Dreieck Dresden-Nord/82 (23) von der A13 auf die A4 in Richtung Dresden, A4, Leipzig, Chemnitz. Folgen Sie der A4 für 4.01 km		1313.89 km	15:53 h
 88	Verlassen Sie die A4 an der Ausfahrt a As Dresden-Hellerau (81) in Richtung Prag, Dresden-Zentrum, B170 und fahren Sie auf die Radeburger Straße (B170). Folgen Sie dem Straßenverlauf für 52.31 km.		1366.20 km	17:10 h
 89	Sie verlassen Deutschland.		1366.20 km	17:10 h
 90	Sie erreichen die Tschechische Republik.		1366.20 km	17:10 h
 91	Verlassen Sie die Straße Radeburger Straße (B170) und fahren Sie weiter geradeaus auf die 8. Folgen Sie dem Straßenverlauf für 38.29 km.		1404.49 km	18:01 h
 92	Verlassen Sie die 8 und fahren Sie am Autobahndreieck Lovosice-záp (48) auf die D8. Folgen Sie der D8 für 252 m.		1404.74 km	18:01 h
 93	Verlassen Sie D8 und fahren Sie in der mautpflichtige Strasse D8.		1453.83 km	18:30 h
 94	Verlassen Sie die D8 an der Ausfahrt Zdiby (1) in Richtung Praha und fahren Sie auf die 8. Folgen Sie dem Straßenverlauf für 5.20 km.		1459.03 km	18:35 h
 95	Verlassen Sie die 8 und biegen Sie halb rechts in die 29 ein. Folgen Sie dem Straßenverlauf für 9.16 km.		1468.19 km	18:45 h
















Ihre Route

Nr.	Beschreibung	Stadt	Strecke	Fahrzeit
96 €	Biegen Sie halb rechts in der 29 ein und folgen Sie dem Straßenverlauf für 5.15 km.		1473.34 km	18:50 h
97 	Sie passieren jetzt die Ortseinfahrt von Praha.	Praha	1473.34 km	18:50 h
98 €	Verlassen Sie die 29 und fahren Sie weiter geradeaus auf die Straße Jižní spojka (29). Folgen Sie dem Straßenverlauf für 295 m.	Praha	1473.64 km	18:51 h
99 	Verlassen Sie die Straße Jižní spojka (29) und biegen Sie halb rechts in die Straße Chodovská ein. Folgen Sie dem Straßenverlauf für 241 m.	Praha	1473.88 km	18:51 h
100 	Verlassen Sie die Straße Chodovská und fahren Sie weiter geradeaus auf die Straße Spořilovská. Folgen Sie dem Straßenverlauf für 214 m.	Praha	1474.09 km	18:52 h
101 	Verlassen Sie die Straße Spořilovská und fahren Sie weiter geradeaus auf die Straße Spořilovská (243). Folgen Sie dem Straßenverlauf für 1.03 km.	Praha	1475.13 km	18:54 h
102 	Sie verlassen Praha.	Praha	1475.13 km	18:54 h
103 	Verlassen Sie die Straße Spořilovská (243) und fahren Sie weiter geradeaus auf die 243. Folgen Sie dem Straßenverlauf für 343 m.		1475.47 km	18:54 h
104 	Verlassen Sie die 243 und fahren Sie weiter geradeaus auf die Straße Brněnská (D1). Folgen Sie dem Straßenverlauf für 1.38 km.		1476.85 km	18:56 h
105 €	Bleiben Sie auf der Straße Brněnská (D1) und folgen Sie dem Straßenverlauf für 111.20 km.		1588.05 km	20:02 h
106 €	Verlassen Sie die Straße Brněnská (D1) und biegen Sie halb rechts in die 38 ein. Folgen Sie dem Straßenverlauf für 762 m.		1588.81 km	20:02 h
























Ihre Route

Nr.	Beschreibung	Stadt	Strecke	Fahrzeit
107	Biegen Sie halb rechts in der 38 ein und folgen Sie dem Straßenverlauf für 94.31 km. 		1683.12 km	22:03 h
108	Sie verlassen die Tschechische Republik. 		1683.12 km	22:03 h
109	Sie erreichen Österreich. 		1683.12 km	22:03 h
110	Verlassen Sie die Straße 38 und fahren Sie weiter geradeaus auf die Weinviertler-Bundesstraße (B303). Folgen Sie dem Straßenverlauf für 43.95 km. 		1727.06 km	22:49 h
111	Bleiben Sie auf der B303 und folgen Sie dem Straßenverlauf für 1.27 km. 		1728.33 km	22:50 h
112	Wechseln Sie an der Anschlußstelle Stockerau Nord (31) von der B303 auf die A22. Folgen Sie der A22 für 14.79 km.  		1743.12 km	22:58 h
113	Verlassen Sie die A22 an der Ausfahrt Korneuburg Ost (16) in Richtung Wien, B3, Langenzersdorf, Bisamberg und fahren Sie auf die Bundesstraße (B3). Folgen Sie dem Straßenverlauf für 1.32 km.  		1744.44 km	23:00 h
114	Bleiben Sie auf der Bundesstraße (B3) und folgen Sie dem Straßenverlauf für 666 m. 		1745.11 km	23:00 h
115	Verlassen Sie die Bundesstraße (B3) und biegen Sie rechts in die Straße Tuttendörfel ein. Folgen Sie dem Straßenverlauf für 1.08 km. 		1746.19 km	23:02 h
116	Verlassen Sie die Straße Tuttendörfel und fahren Sie weiter geradeaus auf die Straße Donaulände. Folgen Sie dem Straßenverlauf für 236 m. 		1746.43 km	23:03 h
117	Verlassen Sie die Straße Donaulände und biegen Sie links in die ein. Folgen Sie dem Straßenverlauf für 32 m. 		1746.46 km	23:03 h





Ihre Route

Nr.	Beschreibung	Stadt	Strecke	Fahrzeit
118	Fahren Sie 277 m mit der Fähre Donaufähre Klosterneuburg - Korneuburg weiter.			
 			1746.74 km	23:04 h
119				
 			1746.74 km	23:04 h
120	Folgen Sie der Rollfährstraße für 1.95 km.			
 			1748.69 km	23:08 h
121	Sie passieren jetzt die Ortseinfahrt von Klosterneuburg.	Klosterneuburg	1748.69 km	23:08 h
				
122	Bleiben Sie auf der Rollfährstraße und folgen Sie dem Straßenverlauf für 442 m.	Klosterneuburg	1749.13 km	23:08 h
 				
123	Verlassen Sie die Rollfährstraße und biegen Sie rechts in den Stadtplatz (B14) ein. Folgen Sie dem Straßenverlauf für 325 m.	Klosterneuburg	1749.46 km	23:09 h
 				
124	Verlassen Sie den Stadtplatz (B14) und biegen Sie rechts in die Albrechtstraße ein. Folgen Sie dem Straßenverlauf für 1.14 km.	Klosterneuburg	1750.60 km	23:11 h
 				
125	Verlassen Sie die Albrechtstraße und fahren Sie weiter geradeaus auf die Martinstraße. Folgen Sie dem Straßenverlauf für 960 m.	Klosterneuburg	1751.56 km	23:13 h
 				
126	Verlassen Sie die Martinstraße und biegen Sie halb rechts in die Hauptstraße ein. Folgen Sie dem Straßenverlauf für 4.79 km.	Klosterneuburg	1756.36 km	23:22 h
 				
127	Sie verlassen Klosterneuburg.	Klosterneuburg	1756.36 km	23:22 h
				
128	Verlassen Sie die Hauptstraße und fahren Sie weiter geradeaus auf die . Folgen Sie dem Straßenverlauf für 1.42 km.		1757.78 km	23:24 h
 				
129	Sie passieren jetzt die Ortseinfahrt von Sankt Andrä-Wördern (Greifenstein).	Sankt Andrä-Wördern (Greifenstein)	1757.78 km	23:24 h
				



Ihre Route

Nr.	Beschreibung	Stadt	Strecke	Fahrzeit
130 	Folgen Sie der Hauptstraße für 557 m.	Sankt Andrä-Wördern (Greifenstein)	1758.34 km	23:25 h
131 	Sie sind nach 1758.34 km und 23:24 h an Ihrem Fahrtziel, der Hauptstraße in Sankt Andrä-Wördern (Greifenstein) angekommen.	Sankt Andrä-Wördern (Greifenstein)	1758.34 km	23:25 h



Ihre Route

